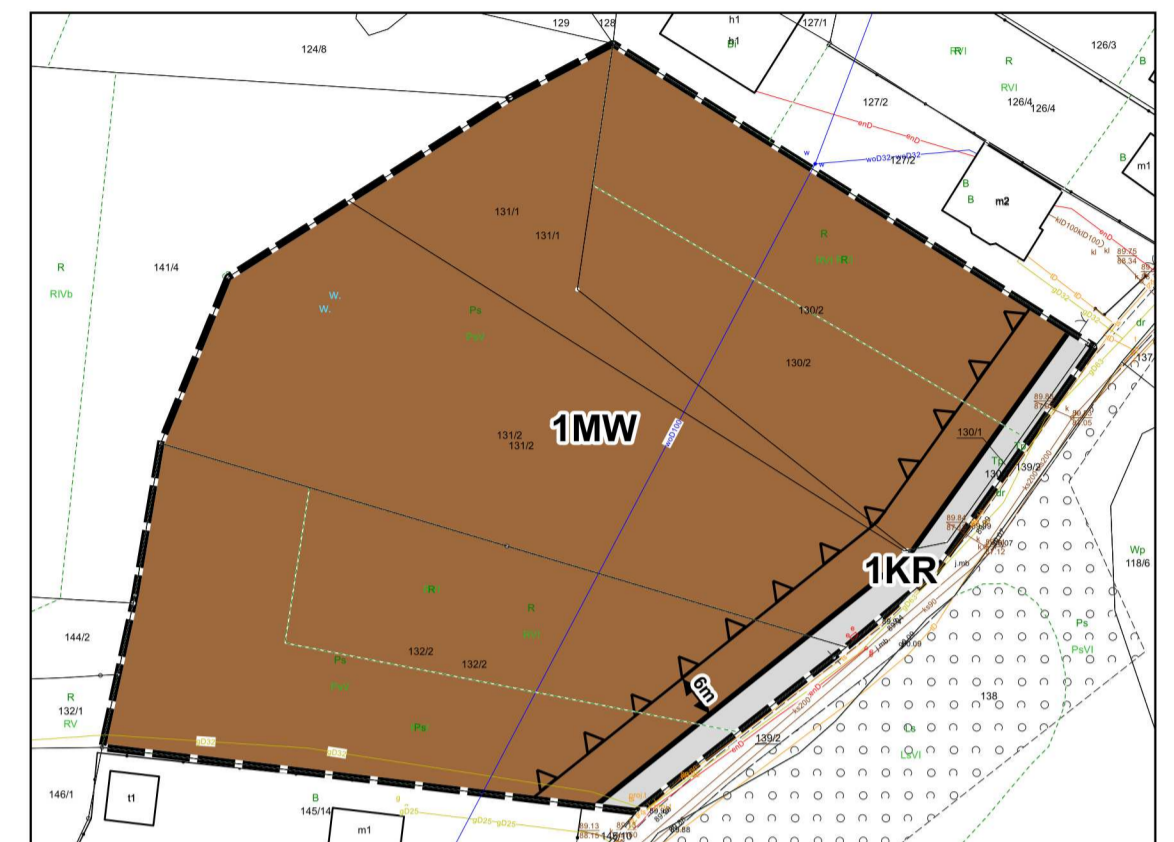
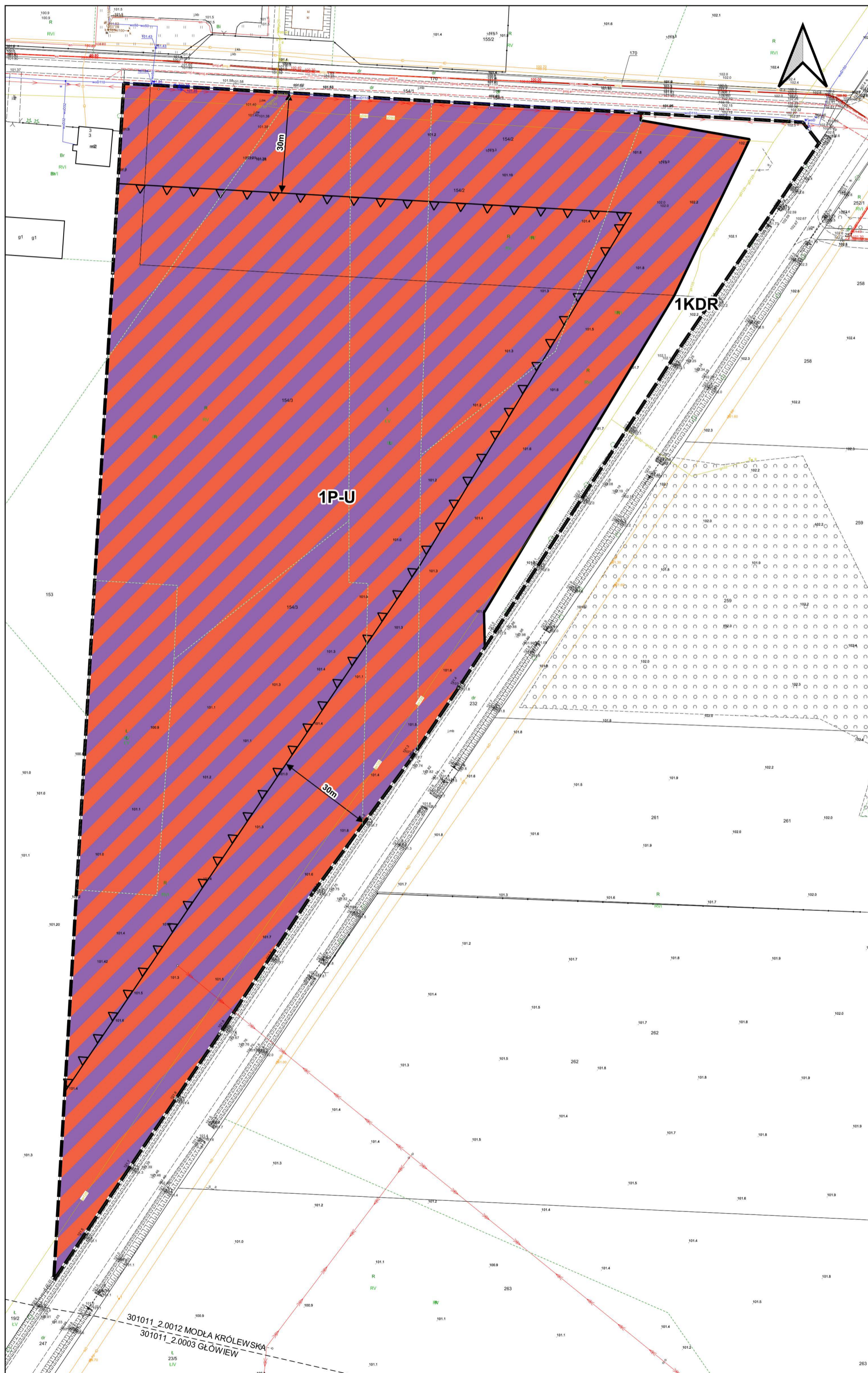




# MIEJSCOWY PLAN ZAGOSPODAROWANIA PRZESTRZENNEGO DLA CZĘŚCI OBSZARÓW ZLOKALIZOWANYCH W OBRĘBACH GEODEZYJNYCH 0014 – STARE MIASTO I 0012 – MODŁA KRÓLEWSKA, GMINA STARE MIASTO - ETAP I SKALA 1 :1000

Załącznik nr 1  
do uchwały Nr XVII/121/2025  
Rady Gminy Stare Miasto  
z dnia 28 sierpnia 2025 r.

25 0 25 50 m

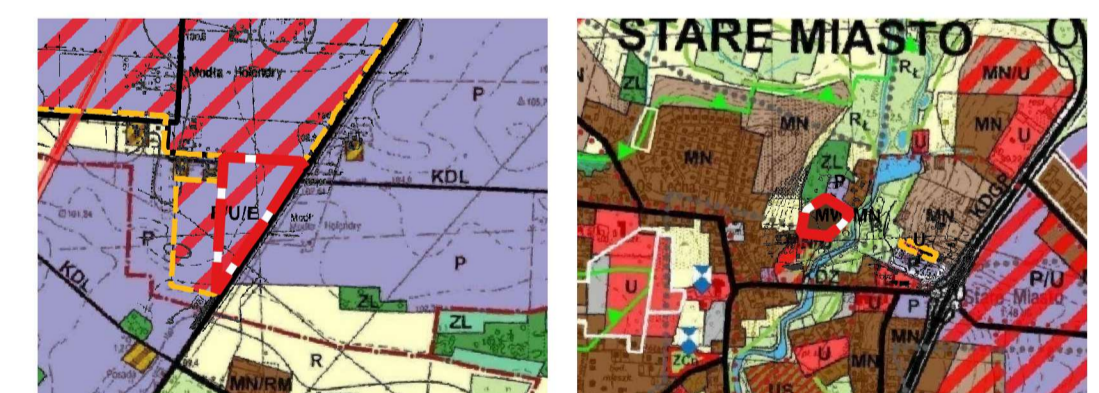


### Oznaczenia

- Granice obszaru objętego planem miejscowym
- Linie rozgraniczające tereny o różnym przeznaczeniu lub różnych zasadach zagospodarowania
- Nieprzekraczalne linie zabudowy
- MW - Teren zabudowy mieszkaniowej wielorodzinnej
- P-U - Teren produkcji lub usług
- KDR - Teren drogi głównej ruchu przyspieszonego
- KR - Teren komunikacji drogowej wewnętrznej

### WYRYS ZE STUDIUM UWARUNKOWAŃ I KIERUNKÓW ZAGOSPODAROWANIA PRZESTRZENNEGO GMINY STARE MIASTO

Granica obszaru objętego planem miejscowym



- P/U/E Tereny rozwoju funkcji gospodarczej, tereny obiektów produkcyjnych, składów, magazynów, tereny urządzeń wytwarzających energię z odnawialnych źródeł energii
- MW/MN Tereny zabudowy mieszkaniowej wielorodzinnej z dopuszczeniem zabudowy mieszkaniowej jednorodzinnej
- U Tereny zabudowy usługowej

Układ współrzędnych: 2000 strefa 6 (EPSG:2177)  
Źródło pochodzenia materiału państwowego zasobu geodezyjnego i kartograficznego:  
Starostwo Powiatowe w Koninie