

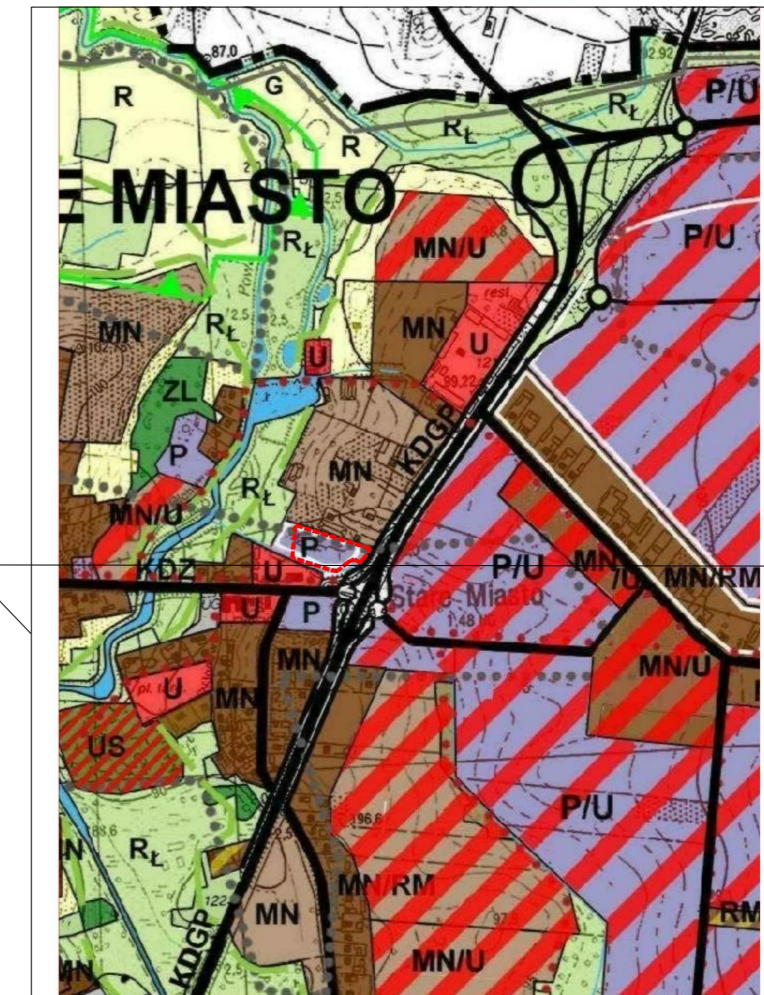
GMINA STARE MIASTO - STARE MIASTO

MIEJSCOWY PLAN ZAGOSPODAROWANIA PRZESTRZENNEGO WYBRANYCH TERENÓW

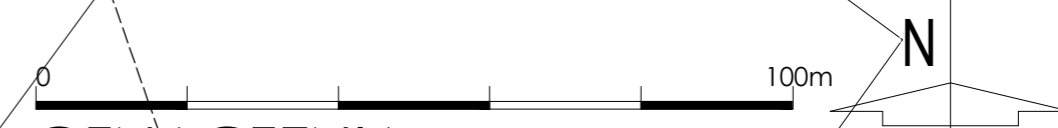
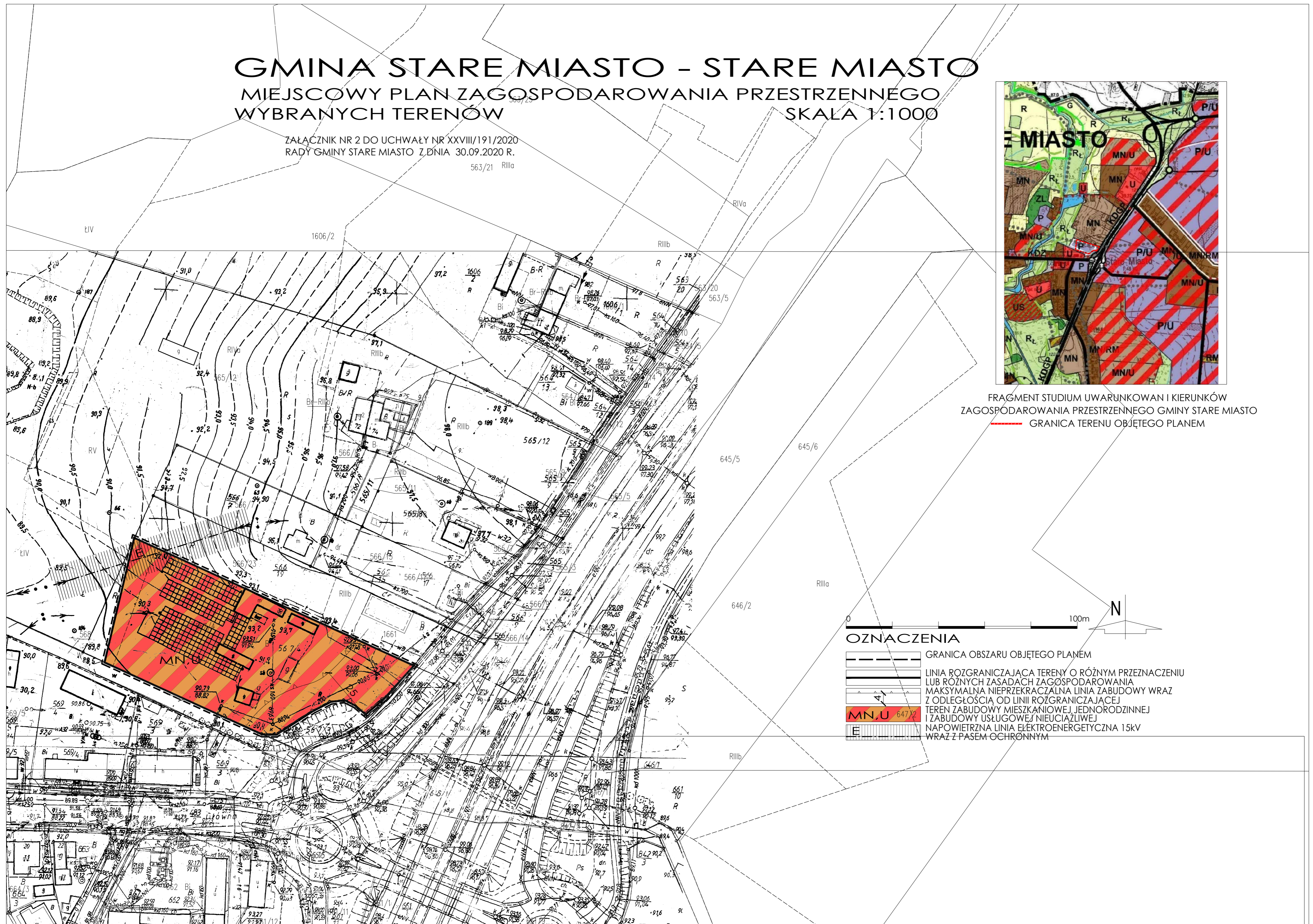
SKALA 1:1000




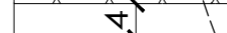

ZAŁĄCZNIK NR 2 DO UCHWAŁY NR XXVIII/191/2020
RADY GMINY STARE MIASTO Z DNIA 30.09.2020 R.

563/21 RIIla



FRAGMENT STUDIUM UWARUNKOWAN I KIERUNKÓW
ZAGOSPODAROWANIA PRZESTRZENNEGO GMINY STARE MIASTO
— GRANICA TERENU OBJĘTEGO PLANEM



- OZNACZENIA**
-  GRANICA OBSZARU OBJĘTEGO PLANEM
 -  LINIA ROZGRANICZAJĄCA TERENY O RÓŻNYM PRZEZNACZENIU
LUB RÓŻNYCH ZASADACH ZAGOSPODAROWANIA
 -  MAKSYMALNA NIEPRZEKRACZALNA LINIA ZABUDOWY WRAZ
Z ODLEGŁOŚCIĄ OD LINII ROZGRANICZAJĄCEJ
 -  TEREN ZABUDOWY MIESZKANIOWEJ, JEDNORÓDZINNEJ
I ZABUDOWY USŁUGOWEJ NIEUCIAZLIWEJ
 -  NĄPOWIETRZNA LINIA ELEKTROENERGETYCZNA 15kV
WRAZ Z PASEM OCHRONNYM