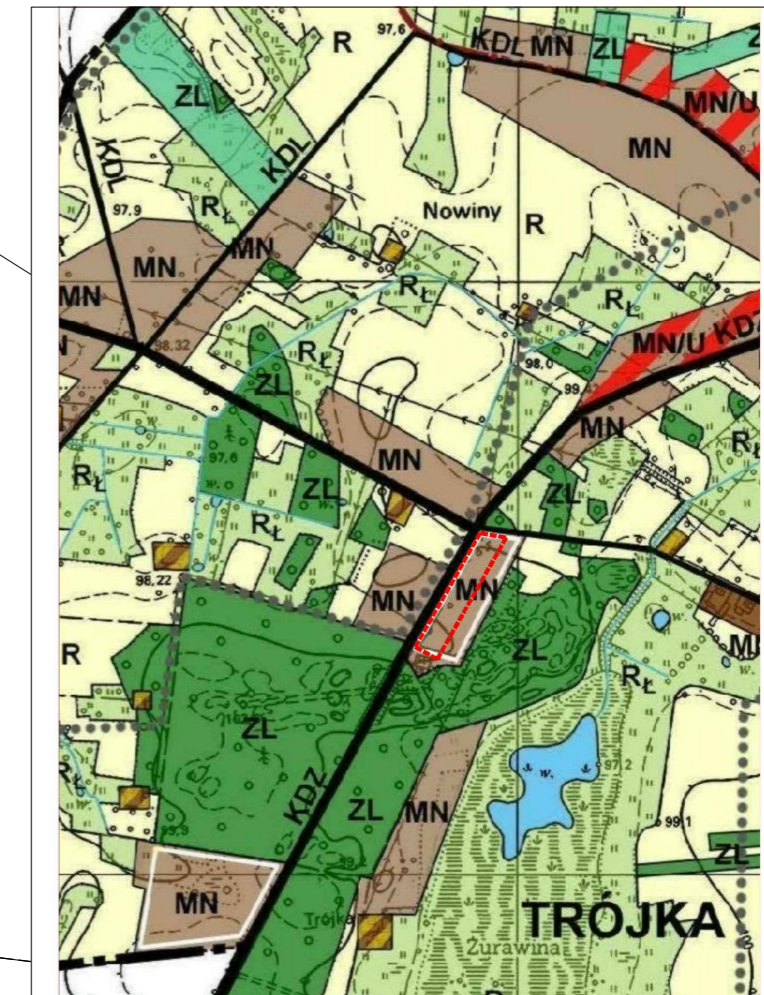


GMINA STARE MIASTO - TRÓJKA

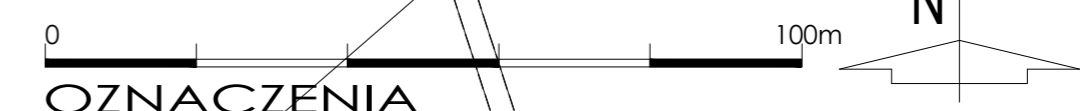
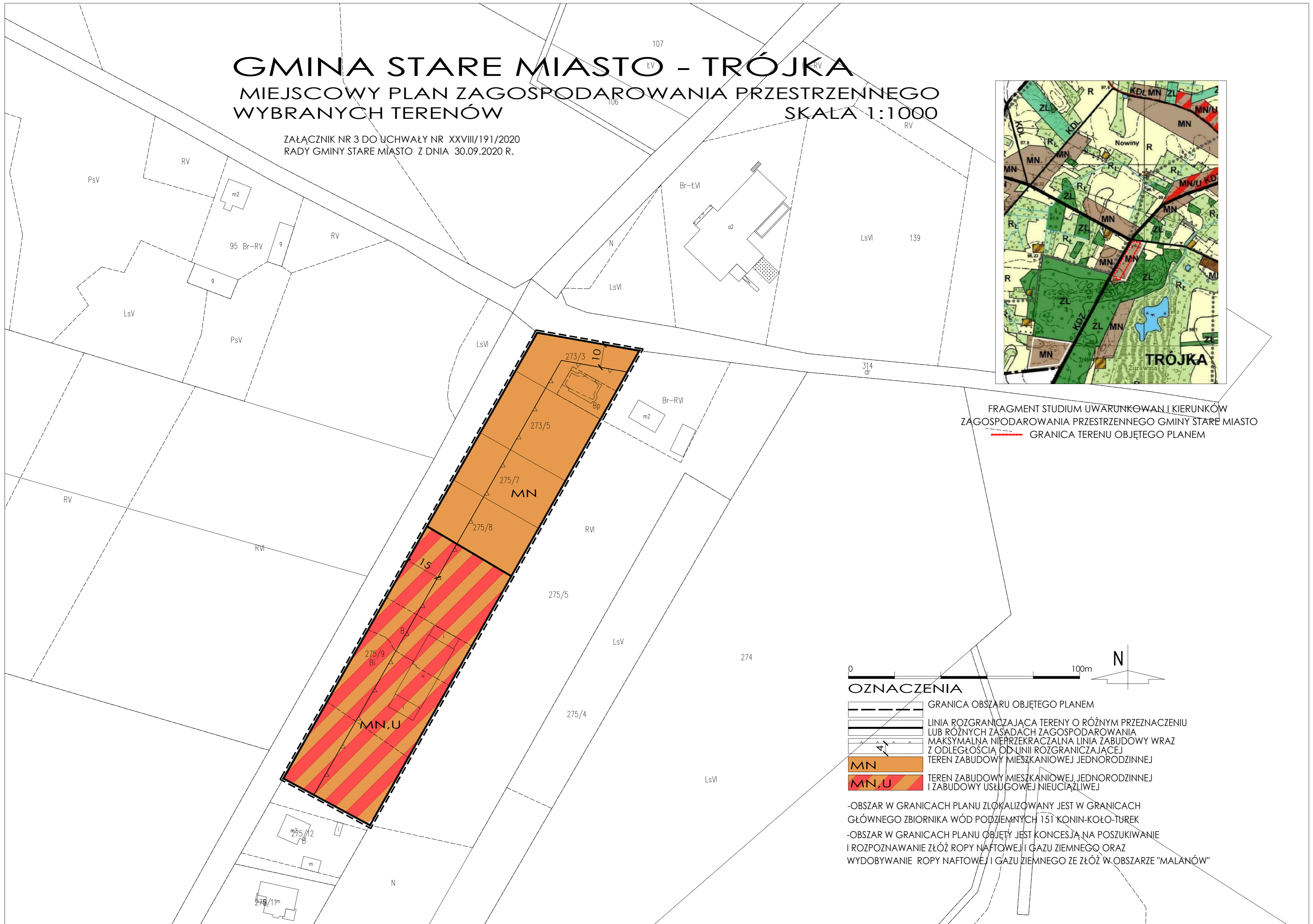
MIEJSCOWY PLAN ZAGOSPODAROWANIA PRZESTRZENNEGO WYBRANYCH TERENÓW

SKALA 1:1000

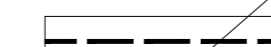

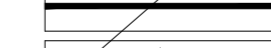
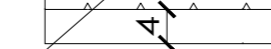

ZAŁĄCZNIK NR 3 DO UCHWAŁY NR XXVIII/191/2020
RADY GMINY STARE MIASTO Z DNIA 30.09.2020 R.



FRAGMENT STUDIUM UWARUNKOWAŃ I KIERUNKÓW
ZAGOSPODAROWANIA PRZESTRZENNEGO GMINY STARE MIASTO
--- GRANICA TERENU OBJĘTEGO PLANEM



OZNACZENIA

-  GRANICA OBSZARU OBJĘTEGO PLANEM
-  LINIA ROZGRANICZAJĄCA TERENY O RÓŻNYM PRZEZNACZENIU LUB RÓŻNYCH ZASADACH ZAGOSPODAROWANIA
-  MAKSYMALNA NIEPRZEKRACZALNA LINIA ZABUDOWY WRAZ Z ODLEGŁOŚCIĄ OD LINII ROZGRANICZAJĄCEJ
-  MN TEREN ZABUDOWY MIESZKANIOWEJ JEDNORODZINNEJ
-  MN,U TEREN ZABUDOWY MIESZKANIOWEJ JEDNORODZINNEJ I ZABUDOWY USŁUGOWEJ NIEUCIĄŻLIWEJ

-OBSZAR W GRANICACH PLANU ZLOKALIZOWANY JEST W GRANICACH GŁÓWNEGO ZBIORNIKA WÓD PODZIEMNYCH 151 KONIN-KOŁO-TUREK
-OBSZAR W GRANICACH PLANU OBJĘTY JEST KONCESJĄ NA POSZUKIWANIE I ROZPOZNAWANIE ŻŁÓŻ ROPY NAFTOWEJ I GAZU ZIEMNEGO ORAZ WYDOBYWANIE ROPY NAFTOWEJ I GAZU ZIEMNEGO ZE ŻŁÓŻ W OBSZARZE "MALANÓW"